SEZIONE A-A'

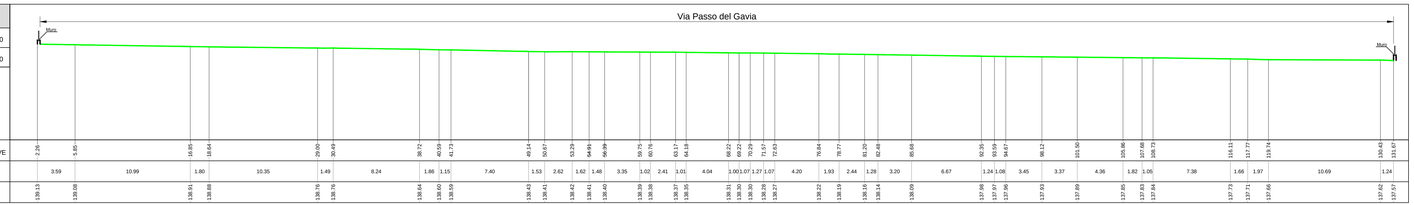

Scala orizzontale 1:200
Scala verticale 1:200

SEZIONE B-B'

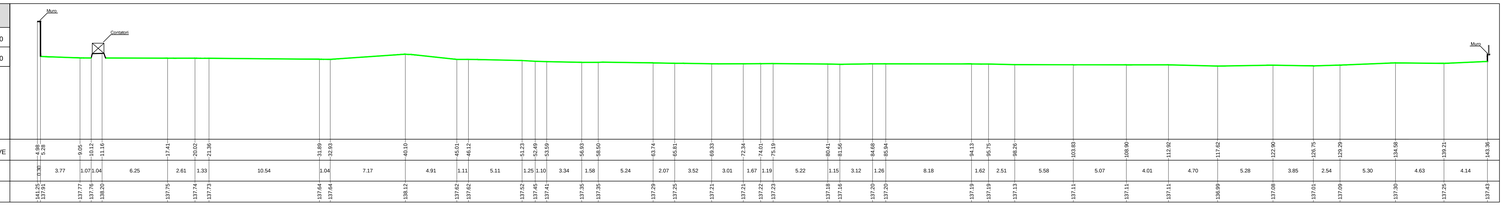

Scala orizzontale 1:200
Scala verticale 1:200

SEZIONE C-C'

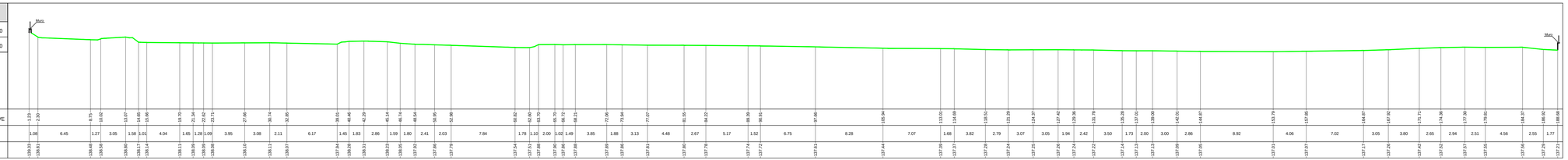

Scala orizzontale 1:200
Scala verticale 1:200

SEZIONE D-D'

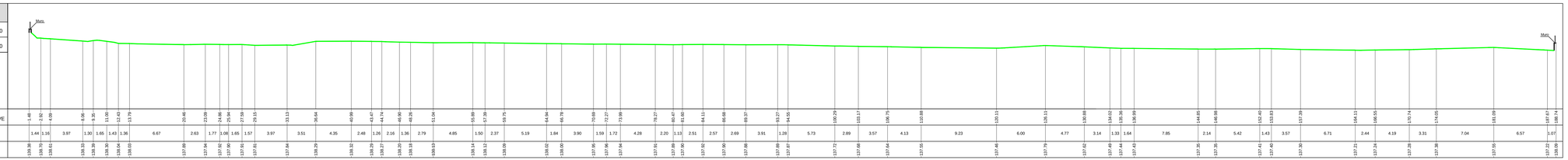

Scala orizzontale 1:200
Scala verticale 1:200

SEZIONE E-E'

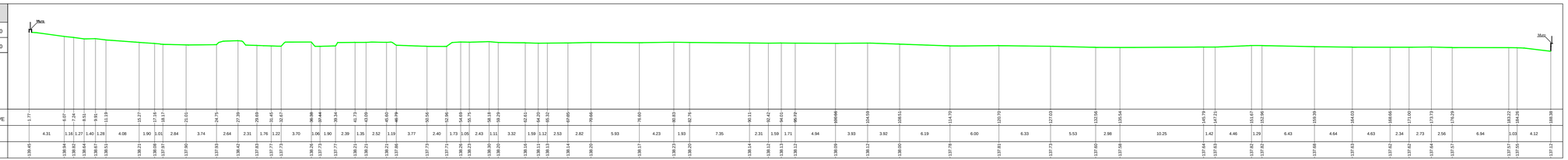

Scala orizzontale 1:200
Scala verticale 1:200

PLANIMETRIA - scala 1:000



Fonte : C.T.R. Carta Tecnica Regionale del Comune di Brescia
scala 1:10.000

FOTOAEREA

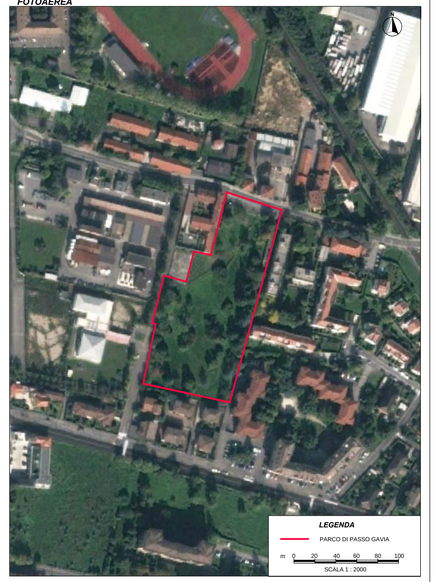

MINISTERO DELL'AMBIENTE E DELLA TUTELA DEL TERRITORIO E DEL MARE
Regione Lombardia
Comune di Brescia

Convenzione Ministero dell'Ambiente e della tutela del Territorio e del Mare - Regione Lombardia - Comune di Brescia - Sogesid S.p.A. del 24 Aprile 2013



MESSA IN SICUREZZA D'EMERGENZA DELL'AREA PUBBLICA DENOMINATA PARCO DI PASSO GAVIA - COMUNE DI BRESCIA

PROGETTO DI SERVIZI

Titolo elaborato: **STATO DI FATTO - RILIEVO TOPOGRAFICO SEZIONI LONGITUDINALI**	Tavola: **EG 03b**
Redatto da: SOGESID Direttore Bonifiche Ing. Enrico BUGIOTTI Il Responsabile del Procedimento Ing. Camillo CASSONE	IL DIRETTORE TECNICO Ing. Carlo MESSINA RILIEVO ESEGUITO DA: GEOM. Giuseppe MONTI MONTI MISURAZIONI GEOMETRICHE

Cod. Commessa	Codice								Nome file	Data : Maggio 2015
LOM 302	PS	B	EG	0	0	3b	rev. 0		LOM302_PS_B_EG003b_0	Scala : 1:200

Rev.	Data	Descrizione modifica	verificato	approvato
0	05/2014	1° Emissione		
1	02/2015	Aggiornamento predisposizione documenti di gara		
2	05/2015	2°Aggiornamento predisposizione documenti di gara		